



Guyane-Amapá: Mieux structurer les territoires pour intensifier les échanges


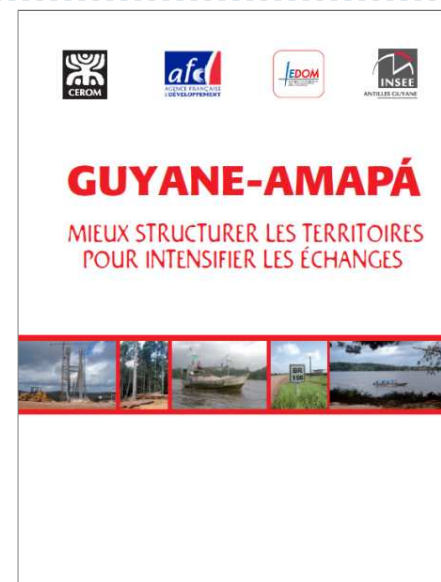




Une analyse comparative entre la Guyane, région monodépartementale, et l'Amapá, Etat fédéré du Brésil...

... effectuée dans le cadre du partenariat CEROM ...

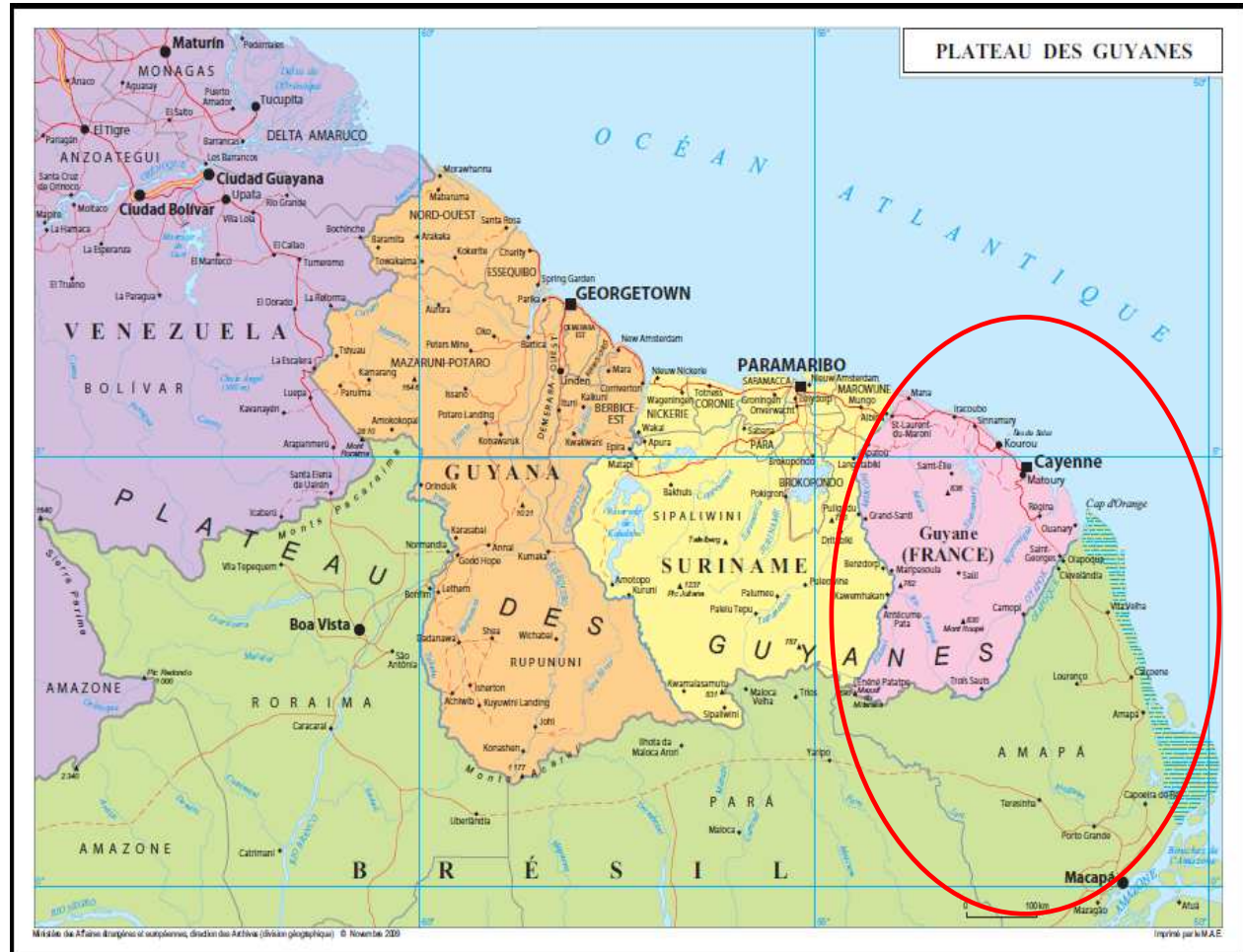
... dans la continuité des précédentes études portant sur la Guyane et le Suriname.





Un outil de travail ayant pour objectif de

- mieux appréhender le territoire limitrophe
- identifier les points de complémentarité
- intensifier les relations de coopération





Une étude en 4 volets :

I. Caractéristiques générales

II. Caractéristiques économiques et financières

III. Politiques publiques

IV. Relations de coopération entre les territoires



I. Caractéristiques générales

▪ Géographie

De nombreuses similitudes

- une longue frontière commune (360km matérialisés par l'Oyapock)
- une continuité du milieu naturel du Plateau des Guyanes (omniprésence de la forêt amazonienne, réseau hydrographique important, climat équatorial)
- un enclavement du territoire





I. Caractéristiques générales

▪ Démographie

- une population amapéenne près de 3 fois plus importante que la population guyanaise...

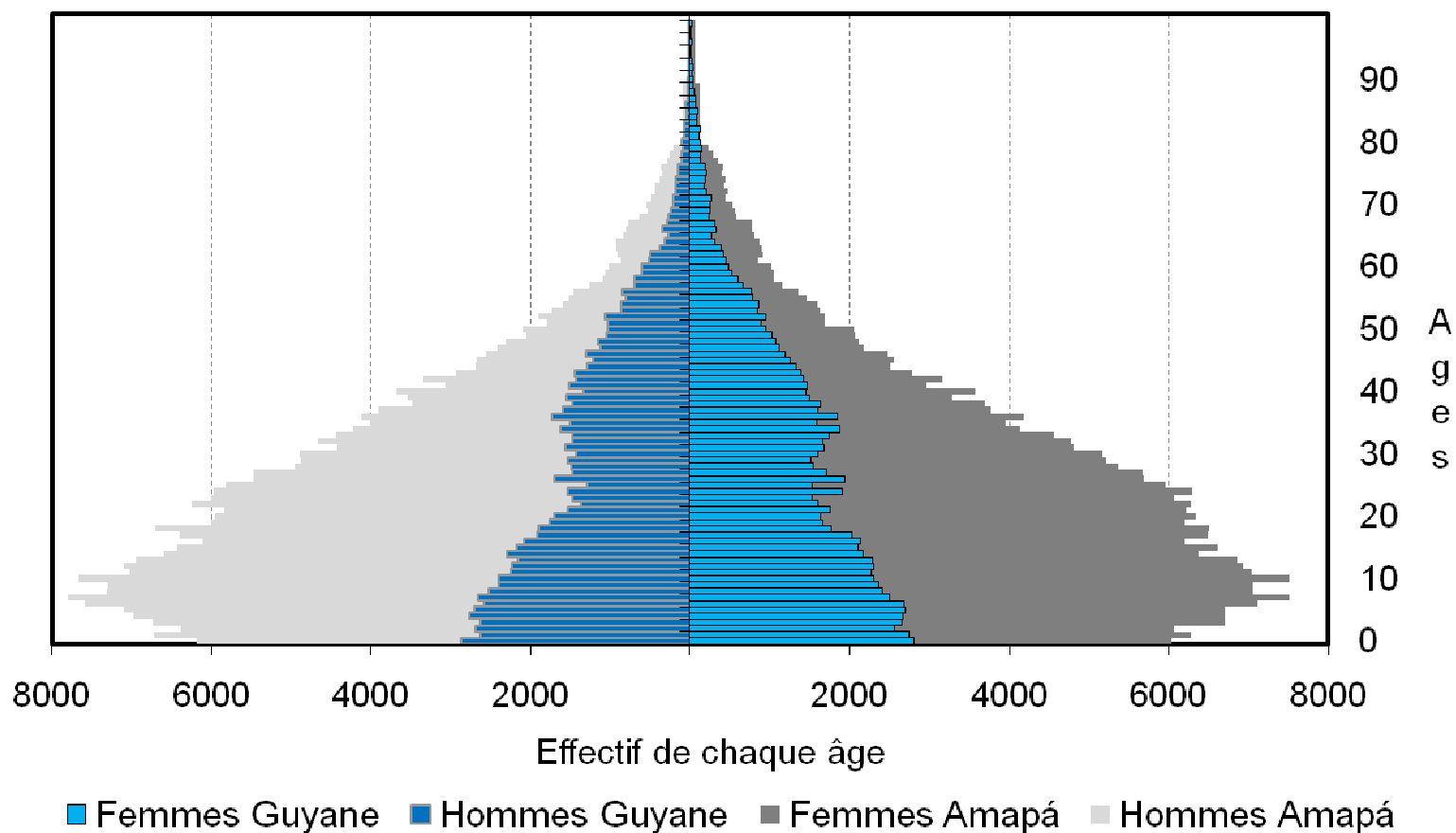
... mais des caractéristiques communes :

- une population jeune
- un fort dynamisme démographique, quoique plus important en Guyane
- une concentration de la population sur le littoral





I. Caractéristiques générales



Source : IBGE -censo 2007 ; Insee -recensement 2007



II. Caractéristiques économiques & financières

- **Un niveau de développement économique différent...**

PIB / habitant 3,5 fois plus élevé en Guyane qu'en Amapá

- **...mais un même dynamisme**

- 4,4% de croissance annuelle du PIB pour la Guyane (en volume, 2003-2007)
- 5,0% pour l'Amapá
- soit des taux supérieurs à ceux observés à leur niveau national respectif





II. Caractéristiques économiques & financières

- **Revenus et salaires**

- la Guyane est plus riche (SMIC 8 fois > salaire minimum brésilien)
- mais un peu plus inégalitaire

- **Prix**

- relative stabilité des prix en Guyane (comme dans la France entière)
- l'Amapá est entraîné par une inflation brésilienne assez élevée

- **Marché du travail**

- taux d'activité supérieur en Amapá, y compris chez les jeunes
- taux de chômage inférieur en Amapá
- mais des emplois plus précaires et davantage informels côté Amapá



II. Caractéristiques économiques & financières

- **Dépendance par rapport aux flux financiers publics des Etats centraux**
 - les recettes de l'Etat en Guyane couvrent seulement de 10 à 15% de ses dépenses
 - seulement 10% de ressources propres pour l'Etat d'Amapá

- **Commerce extérieur**
 - très peu d'échanges commerciaux au niveau du plateau des Guyanes





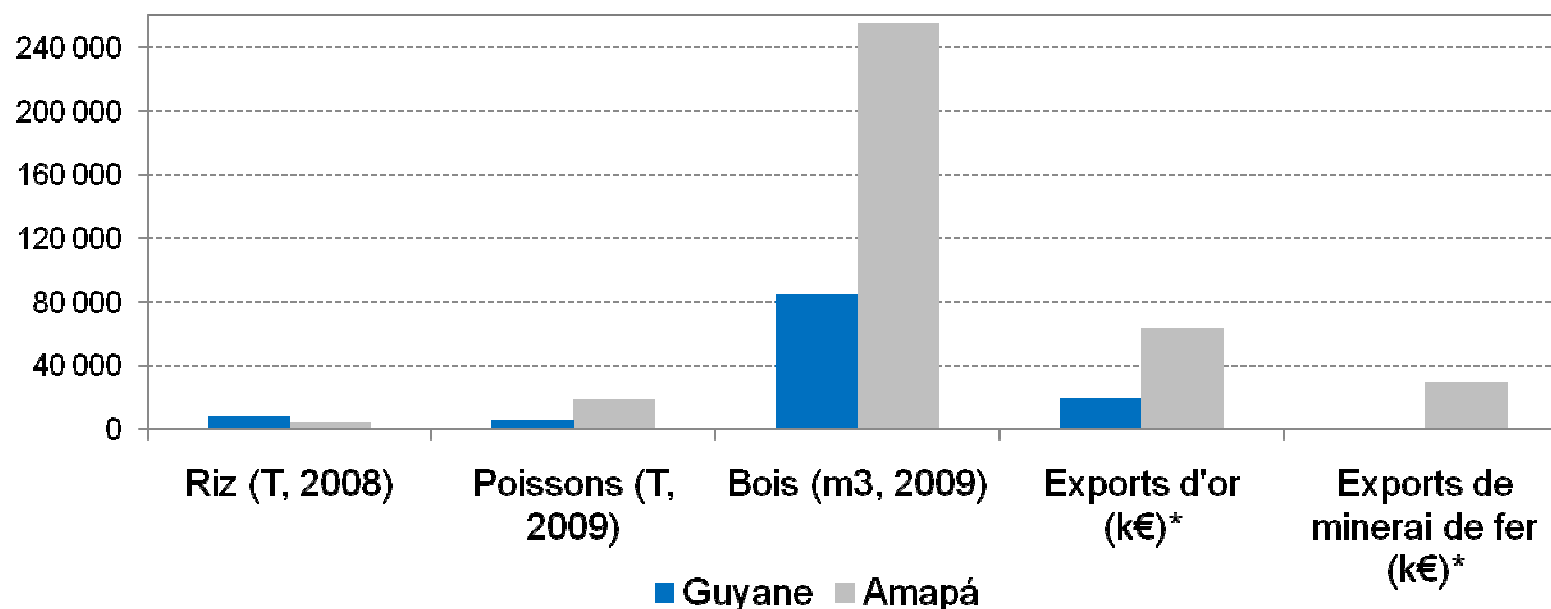
II. Caractéristiques économiques & financières

- **Une répartition de la valeur ajoutée assez similaire**
 - prédominance du secteur public, et plus globalement, des services
 - poids plus important du secteur secondaire en Guyane en raison de la construction et du spatial (20% en Guyane vs. 10% en Amapá)
 - faible poids de l'agriculture (autour de 4%)



II. Caractéristiques économiques & financières

- **Des ressources naturelles prometteuses mais sous-exploitées**
 - des ressources abondantes et relativement bien préservées
 - de nombreux freins à une production plus intensive : faible structuration des filières, manque de qualification, problèmes règlementaires et sécuritaires



* moyenne triennale 2006-2008. Euros courants. Source : IBGE, SEICOM : Agreste, Ifremer, Douanes .



II. Caractéristiques économiques & financières

▪ Un sous-équipement commun en infrastructures

Des réseaux souvent insuffisants

- infrastructures de transport sous-dimensionnées ou en travaux
- réseaux électriques autonomes et peu étendus (nombreux sites isolés), malgré des ressources importantes en énergies renouvelables

Un difficile accès aux services publics essentiels

- faible part de la population reliée au réseau d'assainissement
- faible couverture de la Guyane en termes de professionnels de santé par rapport à la France entière ; effort particulier pour l'Amapá (situation proche de celle du Brésil)



III. Politiques publiques

- **Politiques de développement économique**

Les priorités : développement endogène et insertion régionale

- réduction de leur dépendance vis-à-vis des Etats centraux
- stimulation de l'emploi local

Ex : le Schéma Régional de Développement Economique en Guyane /
le Plan de développement intégré « Amapá productif »





III. Politiques publiques

▪ Politiques d'aménagement du territoire

Priorité donnée au désenclavement des territoires, à l'aménagement de l'espace urbain, à l'accès à l'énergie et aux NTIC

- en Guyane : Contrat de projet Etat-Région-Département
- en Amapá : Plan de priorités du développement humain en Amapá et Plan d'accélération de la croissance

Exemples de grands projets

- pont sur l'Oyapock
- axe routier Macapá-Oiapoque (BR-156)
- dorsale terrestre en fibre optique reliant la Guyane à l'Amapá





IV. Relations de coopération

▪ **Historique des relations**

- des relations informelles historiques sur les rives de l'Oyapock, mais peu de contacts officiels en raison de désaccords territoriaux entre la France et le Portugal/Brésil
- nouvel essor de la coopération dans les années 90, aux niveaux local, national et continental (UE-Mercosur)
- accord-cadre de coopération en 1996 et tenue régulière de Commissions Mixtes Transfrontalières depuis cette date

▪ **Les acteurs de la coopération**



IV. Relations de coopération

▪ Quelques exemples de projets de coopération

Environnement

- programme « Oyana » avec le PNRG et le Parc national de Cabo Orange en Amapá

Santé

- surveillance épidémiologique commune (notamment plan VIH/Sida)

Éducation

- accord de coopération scientifique et technique entre l'UAG, l'IRD et l'Université fédérale de l'Amapá signé en février 2011

Pêche

- intensification des relations entre l'Ifremer et l'Agence de développement de la pêche de l'Amapá, notamment par rapport au suivi des stocks halieutiques



Conclusion

- **Une coopération pour le moment limitée, avec des freins clairement identifiés...**
 - différences de cadres institutionnels et législatifs, de langues...
 - barrières administratives (visas...) et normatives (sanitaires notamment)
 - difficulté d'identification des interlocuteurs et manque de suivi
 - faiblesse des infrastructures de transport
 - économies structurées de façon similaire (pour les secteurs productifs)
 - étroitesse des marchés et absence d'économies d'échelle
 - asymétrie du coût du travail





Conclusion

- **...mais de nature à accélérer le développement des deux territoires afin de répondre à leurs défis communs**
 - favoriser le désenclavement et la structuration des territoires : transport, télécommunications
 - renforcer la coopération scientifique et technique
 - élaborer des politiques communes de gestion durable des ressources naturelles
 - faire face au dynamisme démographique en créant des filières économiques endogènes pourvoyeuses d'emploi
 - mieux s'intégrer dans leur environnement régional, ce qui leur permettrait, en partie, de dépasser leur marginalité par rapport à l'espace national





Perspectives

- **Une coopération plus évidente dans les domaines :**
 - des BPM : lutte contre les maladies transmissibles et émergentes, préservation de la biodiversité, ...
 - d'intérêt régional commun : éducation, tourisme ...
 - des équipements en réseau : énergie, télécommunication, transport...
- **Des efforts à intensifier en matière de coopération économique**
 - engager un rapprochement des normes
 - miser sur des niches de produits et de services spécifiques : TIC, énergies renouvelables, environnement
 - développer des partenariats : dorsale en fibre optique (Guyacom)





Merci de votre attention

